


**„MADROG” Pracownia Projektowa**  
**Grażyna Maik**  
**ul. Nowogardzka 17, 72-130 Maszewo**  
**tel.600938247**

## ***DOKUMENTACJA TECHNICZNA***

PRZEDMIOT  
OPRACOWANIA: ZMIANA ORGANIZACJI RUCHU  
- UDOSTĘPNIENIE DO RUCHU PUBLICZNEGO  
DROGI LEŚNEJ

LOKALIZACJA: DROGA DOJAZDOWA DO  
LEŚNICZÓWKI WIDZIĘNSKO  
GMINA STEPNICA

INWESTOR: NADLEŚNICTWO GOLENIÓW  
UL.PARKOWA1  
72-100 GOLENIÓW

AUTORZY OPRACOWANIA			
Lp.	Imię i Nazwisko	Nr uprawnień	Podpis
1.	Ryszard KOWALSKI	43/SZ/78	

Wykonano: **LIPIEC 2021 R.**

---

---

## ZAWARTOŚĆ OPRACOWANIA:

### 1.CZEŚĆ OPISOWA:

1.1 Opis techniczny

1.2 Zestawienie znaków

1.3 Opinie do projektu

### 2. CZEŚĆ RYSUNKOWA:

- |  |                     |
|--|---------------------|
| 2.1 Plan orientacyjny  | - rys. Nr 1         |
| 2.2 Zmiana w stałej organizacji ruchu                              | - rys . Nr 2 – Nr 3 |
| 2.3 Wzór tablicy informacyjnej TL -2                               | - rys. Nr 4         |
| 2.4 Wzór dojazdu strzałowego do leśniczówki<br>montowany na słupku | - rys. Nr 5         |

# CZĘŚĆ OPISOWA

# OPIS TECHNICZNY

## DO ZMIANY W STAŁEJ ORGANIZACJI RUCHU W DRODZE DOJAZDOWEJ DO LEŚNICZÓWKI WIDZIEŃSKO – UDOSTĘPNIENIE DO RUCHU PUBLICZNEGO DROGI LEŚNEJ

### 1. PODSTAWA OPRACOWANIA

Projekt opracowano w oparciu o następujące przepisy i materiały wyjściowe:

- Ustawa „Prawo o ruchu drogowym” z dnia 20 czerwca 1997r./Dz.U.2017r. poz.128 /
- Rozporządzenie Ministrów Infrastruktury oraz Spraw Wewnętrznych i Administracji z dnia 31 lipca 2002 w sprawie znaków i sygnałów drogowych /Dz.U.Nr 170 z 2002r. poz.1393 z późn.zm./
- Szczegółowe warunki techniczne dla znaków i sygnałów drogowych oraz urządzeń bezpieczeństwa ruchu drogowego i warunki ich umieszczania na drogach stanowiące załącznik do Nr 220, poz.2181 /Dz.U. z dnia 23 grudnia 2003r./
- Zarządzenie Nr 36 Dyrektora Generalnego Lasów Państwowych z dnia 28 maja 2021r. w sprawie wytycznych dotyczących korzystania z dróg leśnych, a także ich oznakowania i udostępnienia dla ruchu pojazdami silnikowymi, zaprzęgowymi i motorowerami.
- inwentaryzacja oznakowania pionowego i poziomego w terenie

### 2. CEL OPRACOWANIA DOKUMENTACJI

Projekt opracowano celem wprowadzenia oznakowania drogi leśnej – dojazdu do Leśniczówki Widzieńsko jako drogi udostępnionej do ruchu publicznego- rysunek Nr 1. Droga dojazdowa do Leśniczówki Widzieńsko jest administrowana przez Nadleśnictwo Goleniów.

Po wprowadzeniu oznakowania droga dojazdowa zostanie udostępniona dla ruchu pojazdów silnikowych, zaprzęgowych i motorowerami.

### 3. STAN ISNIEJĄCY – CHARAKTERYSTYKA DROGI

Droga dojazdowa do leśniczówki Widzieńsko łączy leśniczówkę z drogą powiatową Nr 4123Z Zielonczyn - Miękowo na wysokości Widzieńsko Gmina Stepnica.

Długość drogi dojazdowej 0, km.

Droga o nawierzchni tłuczniowej szerokości 5,00m zaklinowaną frezami asfaltowymi

d/ Symbol lasów państwowych z określeniem zarządcy drogi - Nadleśnictwo Goleniów

e/ informacja o stronie internetowej, na której znajduje się regulamin korzystania z dróg leśnych oraz kodu QR.

Na drodze dojazdowej do leśniczówki Widzieńsko wprowadza się **strefę ruchu**.

Z kierunku drogi powiatowej za tablicą TL2 projektuje się ustawienie znaku D-52"strefa ruchu" ze znakiem B-33"ograniczenie prędkości poruszania się pojazdów do 30 km/godz. Dla kierunku odwrotnego znak D-53"koniec strefy ruchu".

Przy leśniczówce Widzieńsko w kierunku drogi powiatowej – komplet znaków D-52"strefa ruchu" ze znakiem B-33"ograniczenie prędkości poruszania się pojazdów do 30 km/godz." Po przeciwnej stronie znak D-53"koniec strefy ruchu".

Szczegółowe sposoby oznakowania drogi dojazdowej do leśniczówki Widzieńsko pokazano na rysunkach **Nr 2 i Nr 3**.

Stary drogowskaz dwustronny o treści „Leśniczówka Widzieńsko” z odległością 0,4 km oraz symbolem „Lasy Państwowe” powinien być wymieniony na nowy zgodnie z rozdziale 7.5 tablice kierunkowe Księgi identyfikacji wizualnej PGL LP. Wzór nowego drogowskazu pokazano na rysunku **Nr 5**.

## **5. WARUNKI TECHNICZNE OZNAKOWANIA PIONOWEGO:**

Znaki i tabliczki do zmian w stałej organizacji ruchu powinna mieć wymiary jak dla znaków grupy **mini** wykonana na podkładzie z blachy ocynkowanej grubości min. 1,50 mm.

Lica znaków i tabliczek należy wykonać z folii odbłaskowej I- ej generacji lub malowane.

Tył tabliczki malowane farbą proszkową koloru szarego.

Tabliczka z metryczką określającą datę produkcji, adres producenta.

Tablice i znaki należy umieścić na słupkach stalowych ocynkowanych.

Dolna krawędź tablicy TL-2 od podłoża – 1,50m.

lub klincem.

Obustronne pobocza szerokości po 1,50m

Na odcinku drogi łuki poziome o różnych promieniach.

Droga w przekroju podłużnym w poziomie o niewielkich spadkach podłużnych.

Droga powiatowa Nr 4123Z Zielonczyn-Miękowo na wysokości skrzyżowania z drogą dojazdową do leśniczówki Widzieńsko posiada nawierzchnię bitumiczną szerokości 5,50m.

Odcinek drogi prosty, bez łuków poziomych i bez łuków pionowych.

Obustronne pobocza szerokości po 1,12m.

Odległość granicy pasa drogowego od krawędzi jezdni – 2,5m.

Odciek drogi poza obszarem zabudowanym.

Maksymalna prędkość poruszania się pojazdów samochodowych w porze dziennej do 50 km/godz., w porze nocnej do 60 km/godz.

Dojazd do leśniczówki Widzieńsko oznakowany jest tablicą kierunkową (drogowskazem) dla PGLLP.

Drogowskaz dwustronny o treści „Leśniczówka Widzieńsko” z odległością 0,4 km oraz symbolem „Lasy Państwowe”

Drogowskaz starego typu.

#### 4. STAN PROJEKTOWY

Projektuje się na drodze dojazdowej do Leśniczówki Widzieńsko wprowadzenie oznakowania dla drogi leśnej udostępnionej dla ruchu pojazdów zgodnie z Zarządzeniem Nr 36 Dyrektora Generalnego Lasów Państwowych z dnia 28 maja 2021r. w sprawie wytycznych dotyczących korzystania z dróg leśnych, a także ich oznakowania i udostępnienia dla ruchu pojazdami silnikowymi, zaprzęgowymi i motorowerami.

Projekt przewiduje wprowadzenie oznakowania początku i końca drogi dojazdowej do leśniczówki Widzieńsko.

Projektuje się za granicą pasa drogowego drogi pow. Nr 4123Z Zielonczyn - Miękowo w odległości min.2,00m od granicy w drodze dojazdowej do leśniczówki Widzieńsko ustawienie tablicy TL-2.

Tablica TL-2wg rysunku Nr 4 niniejszego projektu.

Tablica zawiera:

- a/ informację, że droga stanowi udostępnienie do ruchu publicznego
- b/ drogowskaz tablicowy o treści „Leśniczówka Widzieńsko” z odległością 0,4km i strzałką na wprost.
- c/ symbole znaków ostrzegawczych A-11”nierówna nawierzchnia”, A-2”niebezpieczne zakręty” i A-12”zwężenie jezdni obustronne”.

Dolna krawędź kompletu znaków D-52, D-53 i B-33 w wysokości 2,00m.

Dolna krawędź drogowskazu strzałowego min.2,00m od podłoża.

Opracował:

Ryszard Kowalski



## ZESTAWIENIE TABLIC I ZNAKÓW :

1. Tablica TL-2 wg rysunku Nr 4 - 1 szt.
2. Tablica drogowskaz do leśniczówki wg rysunku Nr 5 /Skos w prawo/ - 1 szt.
3. Tablica drogowskaz do leśniczówki wg rysunku Nr 5 /Skos w lewo/ - 1 szt.
4. Znak D-52 „strefa ruchu” –znaki mini - 2 szt.
5. Znak D-53”koniec strefy ruchu” - 2 szt.
6. Znak B-33”ograniczenie prędkości poruszania się pojazdów do 30 km/godz.” – znak mini - 1 szt.
7. słupki do znaków długości 3,70m - 4 szt.
7. Słupek do znaków długości 4,10m - 1 szt.



## O P N I E :

do projektu zmiany w stałej organizacji ruchu  
w drodze leśnej – dojazd do leśniczówka Widzieńsko : udostępnienie do ruchu  
publicznego drogi leśnej

Organizacji ruchu nie wymaga opinii i zatwierdzenia przez organy  
zarządzające ruchem na drogach publicznych : Starostwo Powiatowe w  
Goleniowie oraz Gminy Goleniów i Stepnica.

Nowe oznakowane pionowe zaprojektowano w pasie technicznym lasów  
administrowanym przez Nadleśnictwo Goleniów poza granicami dróg  
publicznych.

Wymiana istniejących starych drogowaskazowy strzałowy Nadleśnictwa  
Goleniów do leśniczówki Widzieńsko na nowe zlokalizowane w pasie drogi  
powiatowej Nr4123Z Zielonczyn-Miękowo również nie wymagają opinii  
i zatwierdzeń przez organy zarządzające ruchem.

"MADROC" Pracownia Projektowa  
Grażyna Maik  
ul. Nowogardzka 17, tel. 602 822 857  
72-130 MASZEWO  
NIP 856 120-28-11, Regon 812507354

# CZĘŚĆ RYSUNKOWA





### PLAN ORIENTACYJNY

Udostępnienie do ruchu publicznego drogi leśnej

- Dojazd do Leśniczówki Widziensko

skala 1:25 000

Opr. Ryszard Kowalski

**RYSYNEK NR 1**



# ZMIANA W STAŁEJ ORGANIZACJI RUCHU

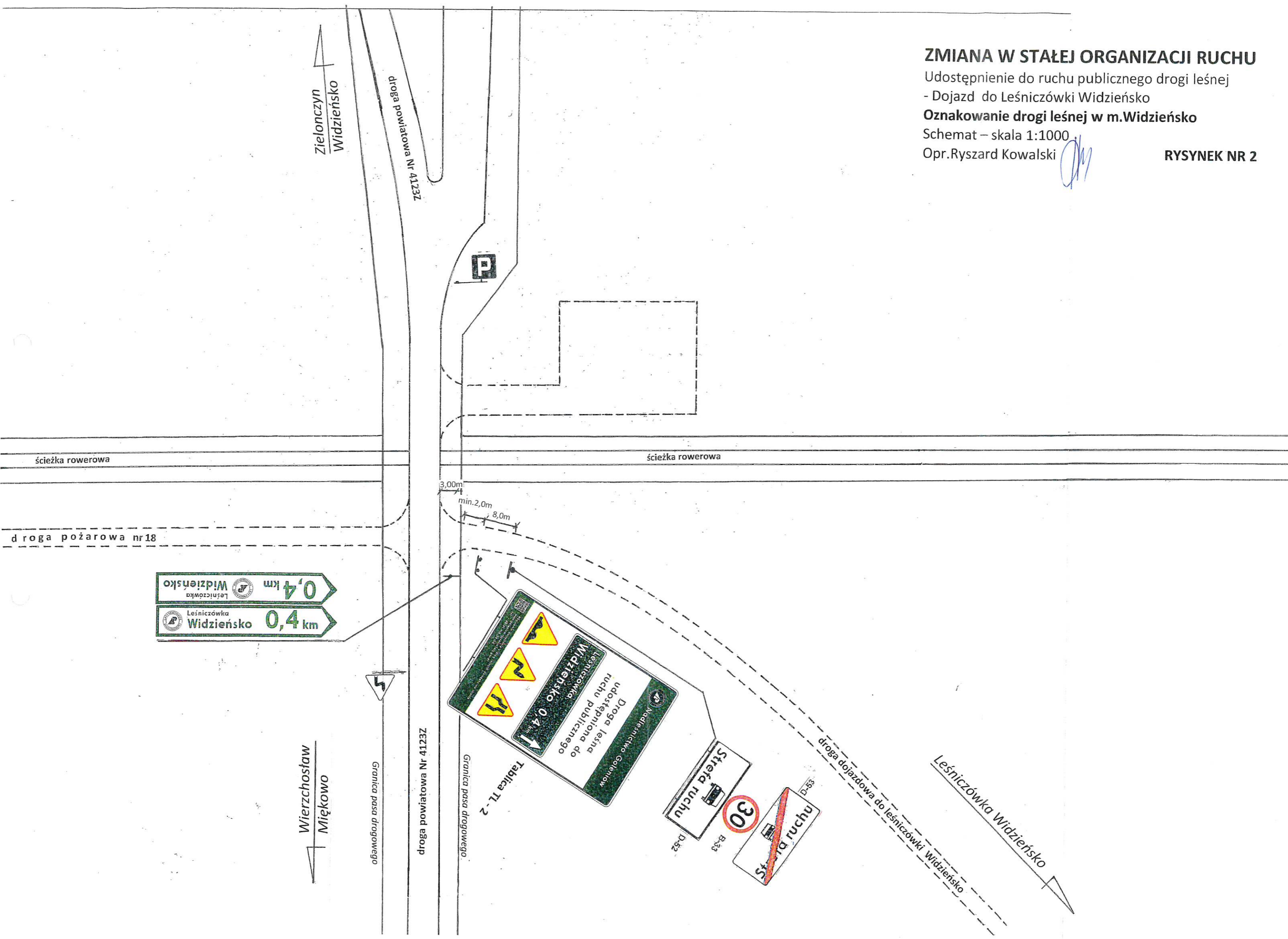
Udostępnienie do ruchu publicznego drogi leśnej  
- Dojazd do Leśniczówki Widziensko

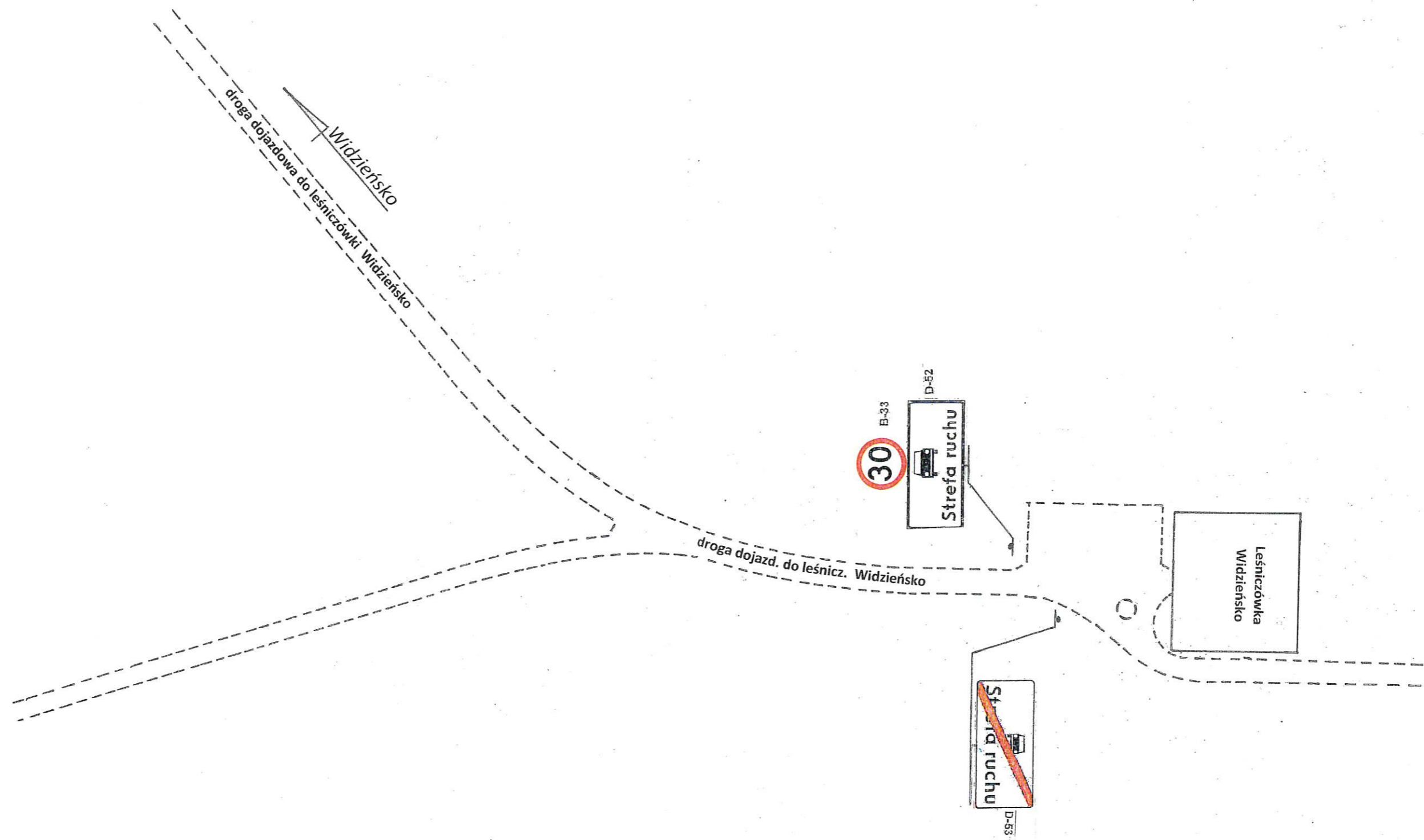
**Oznakowanie drogi leśnej w m. Widziensko**

Schemat – skala 1:1000

Opr. Ryszard Kowalski

**RYSUNEK NR 2**





### ZMIANA W STAŁEJ ORGANIZACJI RUCHU

Udostępnienie do ruchu publicznego drogi leśnej  
- dojazd do Leśniczówki Widzieńsko

**Oznakowanie drogi leśnej przy Leśniczówce Widzieńsko**

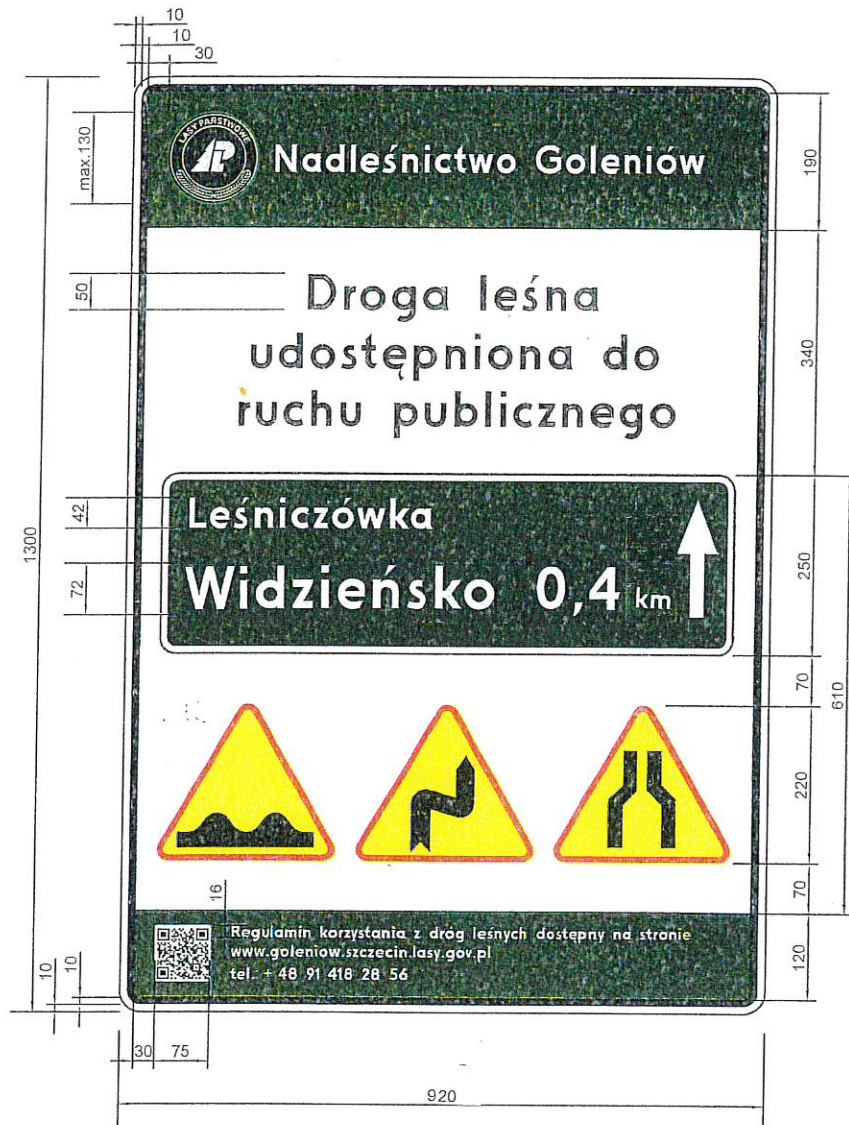
Schemat – skala 1:1000

Opr. Ryszard Kowalski



**RYSYNEK NR 3**

# WZÓR TABLICY TL-2



# WZÓR DROGOWSKAZU STRZAŁOWEGO

250  
48 72 28 42



2035 160 40 545 80 240 40 110 40 75 50  
1435